

ROMÂNIA
JUDEȚUL SIBIU
CONSILIUL LOCAL AL COMUNEI MARPOD

HOTĂRÂREA NR. 80 / 2023

Privind trecerea din domeniul privat al UAT Comuna Marpod în domeniul public al UAT Comuna Marpod a terenului în suprafață de 7853 mp , înscris în CF 103464 Marpod nr. cadastral 103464

Consiliul local al comunei Marpod , județul Sibiu, întrunit în ședința extraordinară publică din data de 12 decembrie 2023 ,

Analizand proiectul de hotărâre , referatul de aprobare nr. 4098/11.12.2023 întocmit de catre dl Dotcos Sebastian Ioan , viceprimar cu atribuții specifice de Primar al Comunei Marpod , prin care propune inițierea proiectului de hotărâre cu privire la trecerea din domeniul privat al UAT Comuna Marpod în domeniul public al UAT Comuna Marpod a terenului în suprafața totală de 7853 mp , înscris în CF 103464 Marpod nr. cadastral 103464 , pentru implementarea proiectului investitional „Înființare centru de colectare deșeuri prin aport voluntar în comuna Marpod, județul Sibiu”, cod proiect C3I1A0122000160 , finanțat prin Planul Național de Redresare și Reziliență Apel nr. PNRR/2022/C3/S/I.1.A , conform contract de finanțare nr. C3I1A0122000160/09.02.2023 încheiat cu Ministerul Mediului, Apelor și Pădurilor și raportul de specialitate nr. 4087/11.12.2023 întocmit de catre dna Barsan Larisa Maria avand funcția de inspector cu atribuții delegate de secretar general,

Având în vedere:


- HCL Marpod nr. 13 din 11.02.2021 prin care s-a aprobat prima înregistrare în cartea funciara și atestarea la domeniul privat al comunei Marpod a imobilului – teren , categoria de folosință arabil , situat în extravilanul localității Marpod , identificat cu nr. cadastral 103425 Marpod , în suprafața de 23.816 mp și HCL Marpod nr. 32 /2021 prin care s-a aprobat dezmembrarea imobilului - teren , categoria de folosință arabil , situat în extravilanul localității Marpod , aflat în domeniul privat al comunei Marpod , în suprafața de 23.816 mp , înscris în CF Marpod nr. 103425 , nr. cadastral 103425 , în 5 corpuri funciare cu următoarele nr. cadastrale: nr. cadastral 103461 în suprafața de 5276 mp , nr. cadastral 103462 în suprafața de 4017 mp , nr. cadastral 103463 în suprafața de 5000 mp, nr. cadastral 103464 în suprafața de 7853 mp , nr. cadastral 103465 în suprafața de 1670 mp,
- art.4.13.12 din Ghidul specific - condiții de accesare a fondurilor europene aferente PNRR în cadrul apelului de proiecte PNRR/ 2022/C3/S/I.1.A , aprobat prin Ordinul Ministerului Mediului, Apelor și Pădurilor nr. 2.367 din 8 septembrie 2022 publicat în Monitorul Oficial, Partea I, nr. 902 din 13 septembrie 2022
- contract de finanțare nr. C3I1A0122000160/09.02.2023 încheiat cu Ministerul Mediului, Apelor și Pădurilor pentru proiectul „Înființare centru de colectare deșeuri prin aport voluntar în comuna Marpod, județul Sibiu”, cod proiect C3I1A0122000160 , finanțat prin Planul Național de Redresare și Reziliență Apel nr. PNRR/2022/C3/S/I.1.A

Văzând avizul favorabil al comisiilor de specialitate din cadrul Consiliului Local al comunei Marpod ,

In conformitate cu prevederile :

In conformitate cu prevederile :

- art. 136 din Constituția României , revizuită;
- art. 554 din Legea nr. 287/2009, republicată — Noul Cod civil;



- art. 1 alin (2) lit. "e" din Legea nr. 51 din 8 martie 2006 - serviciilor comunitare de utilități publice , cu modificările și completările ulterioare
- art. 296 alin. (2), art. 129 alin. (2) lit. c), art. 139 alin. (3) lit. "g" , art. 286 alin. (4) , art. 354 , din Ordonanța de Urgență a Guvernului nr. 57/2019 privind Codul administrativ, republicată cu modificările și completările ulterioare,

In temeiul prevederilor art. 196 alin. (1) lit. a) din Ordonanța de Urgență a Guvernului nr. 57/2019 privind Codul administrativ, republicată cu modificările și completările ulterioare,

HOTĂRĂȘTE :

Art.1. Se aprobă trecerea din domeniul privat al unității administrativ - teritoriale Comuna Marpod în domeniul public al unității administrativ- teritoriale Comuna Marpod , a imobilului -teren , categoria de folosință arabil , situat în extravilanul localității Marpod , județul Sibiu , în suprafață totală de 7853 mp , înscris în cartea funciară nr. 103464 Marpod , nr. cadastral 103464 .



Art.2. Inventarul bunurilor ce aparțin domeniului public al comunei Marpod va fi actualizat corespunzător , printr-o hotărâre de consiliu local , ulterioară , cu respectarea prevederilor art. 289 din OUG 57/2019, cu modificările și completările ulterioare.

Art.3. Cu ducerea la îndeplinire a prezentei hotărâri se în sarcinează Compartimentul Agricol și Cadastru și Comisia de Inventariere.

Art.4. Prezenta hotărâre se va aduce la cunoștință publică, persoanelor și instituțiilor publice interesate, prin grija secretarului general al UAT Marpod.

Adoptată la Marpod la data de 12.12.2023

PREȘEDINTE DE ȘEDINȚĂ :
CONSILIER,
DINCĂ NICOLAE



CONTRASEMNEAZĂ :
p/ SECRETAR GENERAL,
BÂRSAN LARIȘA-MARIA



Consiliul Local Marpod este format din 9 consilieri

Hotărârea a fost adoptată cu un număr de 9 voturi "pentru"; 0 Voturi "impotriva" , 0 "abțineri" ;

Difuzare : 1 ex. Instituția Prefectului –Județul Sibiu, 1.ex. Primar , 1 ex. Dosar, 1 .ex Afisaj , 1 Ex. OCPI , 1 Ex. MMAP